



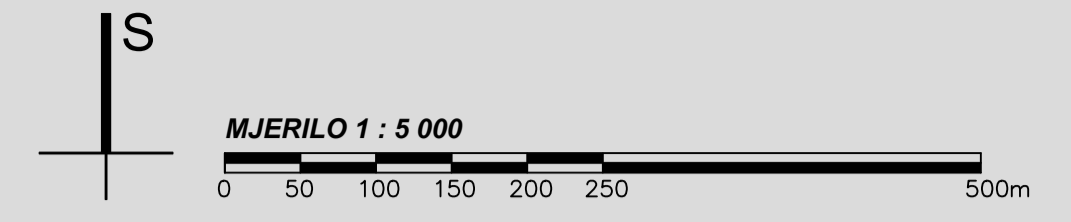


TUMAČ ZNAKOVA

GRANICE	
	GRANICA GRAĐEVINSKOG PODRUČJA
RAZVOJ I UREĐENJE POVRŠINA NASELJA	
	IZGRAĐENI DIO GRAĐEVINSKOG PODRUČJA
	GROBLJE
OBNOVLJIVI IZVORI ENERGIJE	
POSTROJENJA ZA PROIZVODNJU ELEKTRIČNE I/ILI TOPLINSKE ENERGIJE KOJA KAO RESURS KORISTI SUNČEVU ENERGIJU - SUNČANE ELEKTRANE	
	POVRŠINA ZA GRADNJU SUNČANE ELEKTRANE ≤ 10 MW - IZVAN GRANICA GRAĐEVINSKOG PODRUČJA /planirano/



Županija: OSJEČKO-BARANJSKA ŽUPANIJA			
Općina: OPĆINA PODGORAČ			
Naziv prostornog plana: III. IZMJENE I DOPUNE PROSTORNOG PLANA UREĐENJA OPĆINE PODGORAČ (Prijedlog za ponovnu javnu raspravu)			
Naziv kartografskog prikaza: GRAĐEVINSKO PODRUČJE NASELJA OSTROŠINCI			
Broj kartografskog prikaza: 4.E.		Mjerilo kartografskog prikaza: 1 : 5 000	
Odluka o izradi plana: "Službeni glasnik" Općine Podgorač br. 5/23		Odluka predstavničkog tijela o donošenju plana :	
Javna rasprava : "Glas Slavonije" od 14.06.2024.	Ponovna javna rasprava :	Javni uvid održan od: 21.06.2024. do: 28.06.2024.	Ponovni javni uvid održan od:
Pečat tijela odgovornog za provođenje javne rasprave :		Odgovorna osoba za provođenje javne rasprave : JURICA POŽEGA, dipl.iur.	
Mišljenje o usklađenosti s prostornim planom županije prema članku 107. Zakona o prostornom uređenju ("Narodne novine" br. 153/2013, 65/2017 114/2018, 39/2019, 98/2019 i 67/23): broj mišljenja klasa: Datum:			
Pravna osoba/tijelo koje je izradio plan:	Pečat pravne osobe koja je izradila plan:	Odgovorna osoba: VANESA BUDAČ, dipl.ing.arh.	
ZAVOD ZA PROSTORNO PLANIRANJE, d.d. OSIJEK			
Odgovorni voditelj: VANESA BUDAČ, dipl.ing.arh.			
Stručni tim u izradi plana: 1. VANESA BUDAČ, dipl.ing.arh. 2. VLADO SUDAR, dipl.ing.grad. 3. STJEPAN STAKOR, dipl.ing.kult.tehn. 4. IVICA BUGARIĆ, dipl.ing.grad. 5. IVANA RADOLOVIĆ, grad.teh.vis.			
Pečat predstavničkog tijela:		Predsjednik predstavničkog tijela:	
Istovjetnost ovog prostornog plana s izvornikom ovjerava:		Pečat nadležnog tijela:	